

ESTADO DE SANTA CATARINA

PREFEITURA MUNICIPAL DE LAJEADO GRANDE

Lei nº58/93
de 22.11.93

"APROVA DESDOBRAMENTO DE LOTES URBANOS E DÁ OUTRAS PROVIDÊNCIAS".


ANTONIO CARLOS MATTIELLO - Prefeito Municipal de Lajeado Grande, Estado de Santa Catarina, no uso de suas atribuições e de conformidade com a Lei. **FAZ SABER** a todos os habitantes deste Município que a Câmara Municipal de Vereadores aprovou e eu sanciono a seguinte Lei:

Art. 1º - Fica aprovado o desdobramento dos lotes 01,03,05 e 07 da quadra III série "A", de propriedade de Antonio Carlos Mattiello nos termos do Memorial Descritivo e Mapa, que fazem parte integrante desta Lei.

Art. 2º - Autoriza igualmente o Poder Executivo Municipal a homologar por Decreto, o desdobra referido no artigo anterior.

Art. 3º - Revogadas as disposições em contrário, esta Lei entra em vigor na data de sua publicação.


Lajeado Grande/SC. 22 de novembro de 1993.


ANTONIO CARLOS MATTIELLO
Prefeito Municipal

JOÃO CEZAR FOPPA

Resp. setor Tributação

Registrada e publicada na data supra e local de costume.



MEMORIAL DESCRITIVO

Trata-se do desmembramento, bem como da unificação dos lotes 01, 03, 05 e 07 da Quadra III Série "A" de Propriedade do Sr. Antonio Carlos Matiello conforme registro nº 6.342 do CRI de Xaxim, tendo com objetivo sua divisão em lotes menores:

Situação Cfe escritura:

Lote nº 01, com área de 950,00m² e sua descrição:

- Norte - Com o lote 02
- Sul - Com a Rua Amazonas
- Leste - Com a Rua Rio Grande.
- Oeste - Com o lote 03.

Lote nº 03, com área de 1.250,00m² e sua descrição:

- Norte - Com o lote 04.
- Sul - Com a Rua Amazonas.
- Leste - Com o lote 01.
- Oeste - Com o lote 05.

Lote nº 05, com área de 1.250,00m² e sua descrição:

- Norte - Com o lote 06.
- Sul - Com a Rua Amazonas.
- Leste - Com o lote 03.
- Oeste - Com o lote 07.

Lote nº 07, com área de 1.250,00m² e sua descrição:

- Norte - Com o lote 08.
- Sul - Com a Rua Amazonas.
- Leste - Com o lote 05.
- Oeste - Com a Rua São João.

Situação do Desmembramento:

P/ Lote 01, com área de 456,00m² e sua descrição:

- Norte - Com pte do lote 01 em 19,00m.
- Sul - Com a Rua Amazonas em 19,00m.
- Leste - Com a Rua Rio Grande em 24,00m.
- Oeste - Com pte do lote 03 em 24,00m.

P/ Lote 01, com área de 247,00m² e sua descrição:

- Norte - Com pte do lote 01 em 19,00m.
- Sul - Com pte do lote 01 em 19,00m.
- Leste - Com a Rua Rio Grande em 13,00m.
- Oeste - Com pte do lote 03 em 13,00m..

P/ Lote 01, com área de 247,00m² e sua descrição:

- Norte - Com o lote 02 em 19,00m.
- Sul - Com pte do lote 01 em 19,00m.
- Leste - Com a Rua Rio Grande em 13,00m.
- Oeste - Com pte do lote 03 em 13,00m.

Continua***

P/ Lote 03, com área de 408,00m² e sua descrição:

Norte - Com pte do lote 03 em 17,00m.

Sul - Com a Rua Amazonas em 17,00m.

Leste - Com pte do lote 01 em 24,00m.

Oeste - Com pte do lote 03 em 24,00m.

P/ Lote 03, com área de 192,00m² e sua descrição:

Norte - Com pte do lote 03 em 8,00m.

Sul - Com a Rua Amazonas em 8,00m.

Leste - Com pte do lote 03 em 24,00m.

Oeste - Com pte do lote 05 em 24,00m.

P/ Lote 03, com área de 325,00m² e sua descrição:

Norte - Com pte do lote 03 em 25,00m.

Sul - Com pte do lote 03 em 17,00m e em 8,00m.

Leste - Com pte do lote 01 em 13,00m.

Oeste - Com pte do lote 05 em 13,00m.

P/ Lote 03, com área de 325,00m² e sua descrição:

Norte - o lote 04 em 5,00m e em 20,00m.

Sul - Com pte do lote 03 em 25,00m.

Leste - Com pte do lote 01 em 13,00m.

Oeste - Com pte do lote 05 em 13,00m.

P/ Lote 05, com área de 192,00m² e sua descrição:

Norte - Com pte do lote 05 em 8,00m.

Sul - Com a Rua Amazonas em 8,00m.

Leste - Com pte do lote 03 em 24,00m.

Oeste - Com pte do lote 05 em 24,00m.

P/ Lote 05, com área de 408,00m² e sua descrição:

Norte - Com pte do lote 05 em 17,00m.

Sul - Com a Rua Amazonas em 17,00m.

Leste - Com pte do lote 05 em 24,00m.

Oeste - Com pte do lote 07 em 24,00m.

P/ Lote 05, com área de 325,00m² e sua descrição:

Norte - Com pte do lote 05 em 25,00m.

Sul - Com pte do lote 05 em 17,00m e em 8,00m.

Leste - Com pte do lote 03 em 13,00m.

Oeste - Com pte do lote 07 em 13,00m.

P/ Lote 05, com área de 325,00m² e sua descrição:

Norte - Com o lote 06 em 25,00m.

Sul - Com pte do lote 05 em 25,00m.

Leste - Com pte do lote 03 em 13,00m.

Oeste - Com pte do lote 07 em 13,00m.

Continua***

P/ Lote 07, com área de 600,00m² e sua descrição:

Norte - Com pte do lote 07 em 25,00m.

Sul - Com a Rua Amazonas em 25,00m.

Leste - Com pte do lote 05 em 24,00m.

Oeste - Com a Rua São João em 24,00m.

P/ Lote 07, com área de 325,00m² e sua descrição:

Norte - Com pte do lote 07 em 25,00m.

Sul - Com pte do lote 07 em 25,00m.

Leste - Com pte do lote 05 em 13,00m.

Oeste - Com a Rua São João em 13,00m.

P/ Lote 07, com área de 325,00m² e sua descrição:

Norte - Com o lote 08 em 25,00m.

Sul - Com pte do lote 07 em 25,00m.

Leste - Com pte do lote 05 em 13,00m.

Oeste - Com a Rua São João em 13,00m.

Situação Atual com Unificação:

P/ Lote 01, com área de 456,00m² conforme descrição anterior.

P/ Lote 01 e P/ lote 03, com área de 572,00m² formado com P/ lote 01 com área de 247,00m² e com P/ lote 03 com área de 325,00m² e sua descrição:

Norte - Com pte do lote 01, 03 em 44,00m.

Sul - Com pte do lote 01 em 19,00m, com pte do lote 03 em 17,00m e em 8,00m.

Leste - Com a Rua Rio Grande em 13,00m.

Oeste - Com pte do lote 05, 07 em 13,00m.

P/ Lote 01 e P/ lote 03, com área de 572,00m², formado com P/ lote 01 com área de 247,00m² e com P/ lote 03 com área de 325,00m² e sua descrição:

Norte - Com Pte do lote 04 em 5,00m e em 20,00m e com o lote 02 em 19,00m.

Sul - Com pte do lote 01, 03 em 44,00m.

Leste - Com a Rua Rio Grande em 13,00m.

Oeste - Com pte do lote 05, 07 em 13,00m.

P/ Lote 03, com área de 408,00m² conforme descrição anterior.

P/ Lote 03 e P/ Lote 05, com área de 384,00m², formado com P/ lote 03 com área de 192,00m² e com P/ lote 05 com área de 192,00m² e sua descrição:

Norte - Com pte do lote 01, 03 em 8,00m e com pte do lote 05, 07 em 8,00m.

Sul - Com a Rua Amazonas em 16,00m.

Leste - Com pte do lote 03 em 24,00m.

Oeste - Com pte do lote 05 em 24,00m.

P/ Lote 05, com área de 408,00m² conforme descrição anterior.

P/ Lote 05 e P/ Lote 07, com área de 650,00m², formado com P/ lote 05 com área de 325,00m² e com P/ lote 07 com área de 325,00m² e sua descrição:

Norte - Com pte do lote 05, 07 em 50,00m.

Sul - Com pte do lote 03, 05 em 8,00m, com p/ lote 05 em 17,00m e P/ lote 07 em 25,00m.

Leste - Com pte do lote 01, 03 em 13,00m.

Oeste - Com a Rua São João em 13,00m.

P/ Lote 05 e P/ Lote 07, com área de 650,00m², formado com P/ lote 05 com área de 325,00m² e com P/ lote 07 com área de 325,00m² e sua descrição:

Norte - Com o lote 06 em 25,00m e com o lote 08 em 25,00m.

Sul - Com pte do lote 05, 07 com 50,00m.

Leste - Com pte do lote 01, 03 em 13,00m.

Oeste - Com a Rua São João em 13,00m.

P/ Lote 07, com área de 600,00m² conforme descrição anterior.

Obs. conforme mapa anexo.

Lajeado Grande 31 de outubro de 1993



CARLOS ELISIO STAHELIN

AGRENSOR CREA Nº25.201-9

MEMORIAL DESCRITIVO

Trata-se da Unificação dos lotes 01, 03, 05 e 07 da Quadra III Série "A", formando uma área total de 4.700,00m² de propriedade do Sr. Antonio Carlos Matiello, tendo como objetivo sua divisão em lotes menores:

Situação da Unificação:

Lote 01, 03, 05 e 07, com área de 4.700,00m² e sua descrição:

Norte - Com o lote 02 em 19,00m, com pte do lote 04 em 20,00 e em 5,00m, com pte do lote 06 em 25,00m e com o lote 08 em 25,00m.


Sul - Com a Rua Amazonas em 94,00m.

Leste - Com a Rua Rio Grande em 50,00m.

Oeste - Com a Rua São João em 50,00m.

Obs. Conforme mapa anexo.

Lajeado Grande 31 de outubro de 1993



CARLOS ELÍSIO STAHELIN

AGRIMENSOR CREA Nº25.201-9

