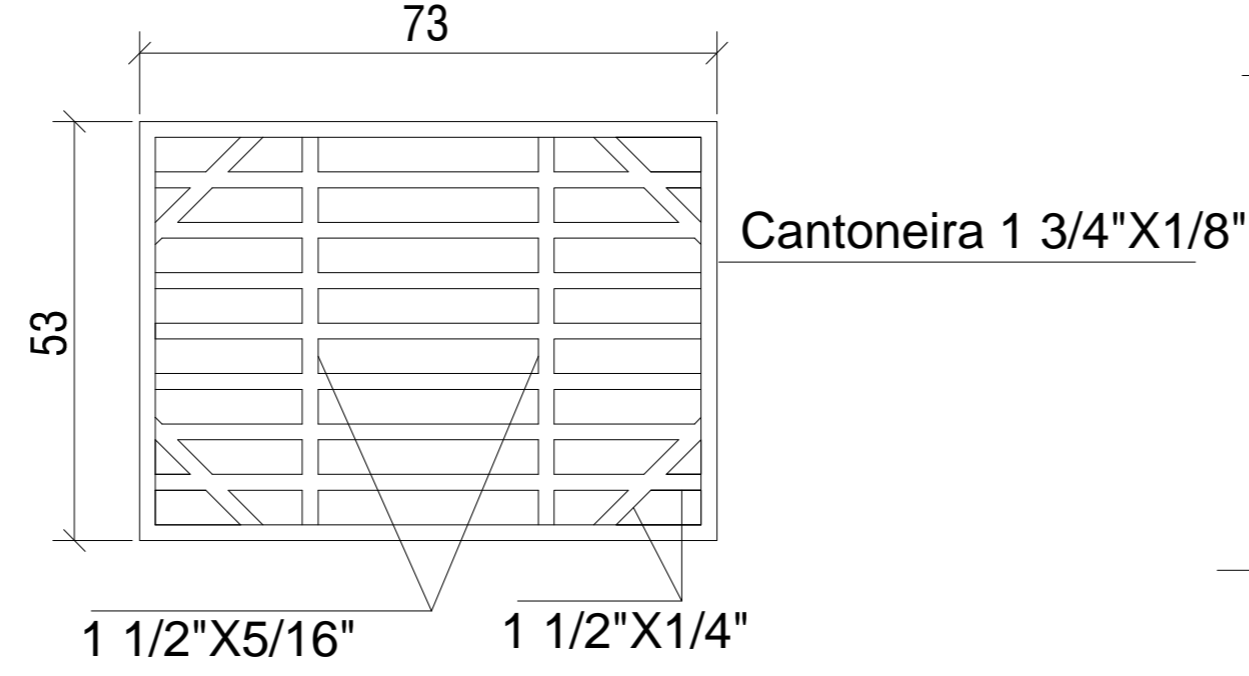
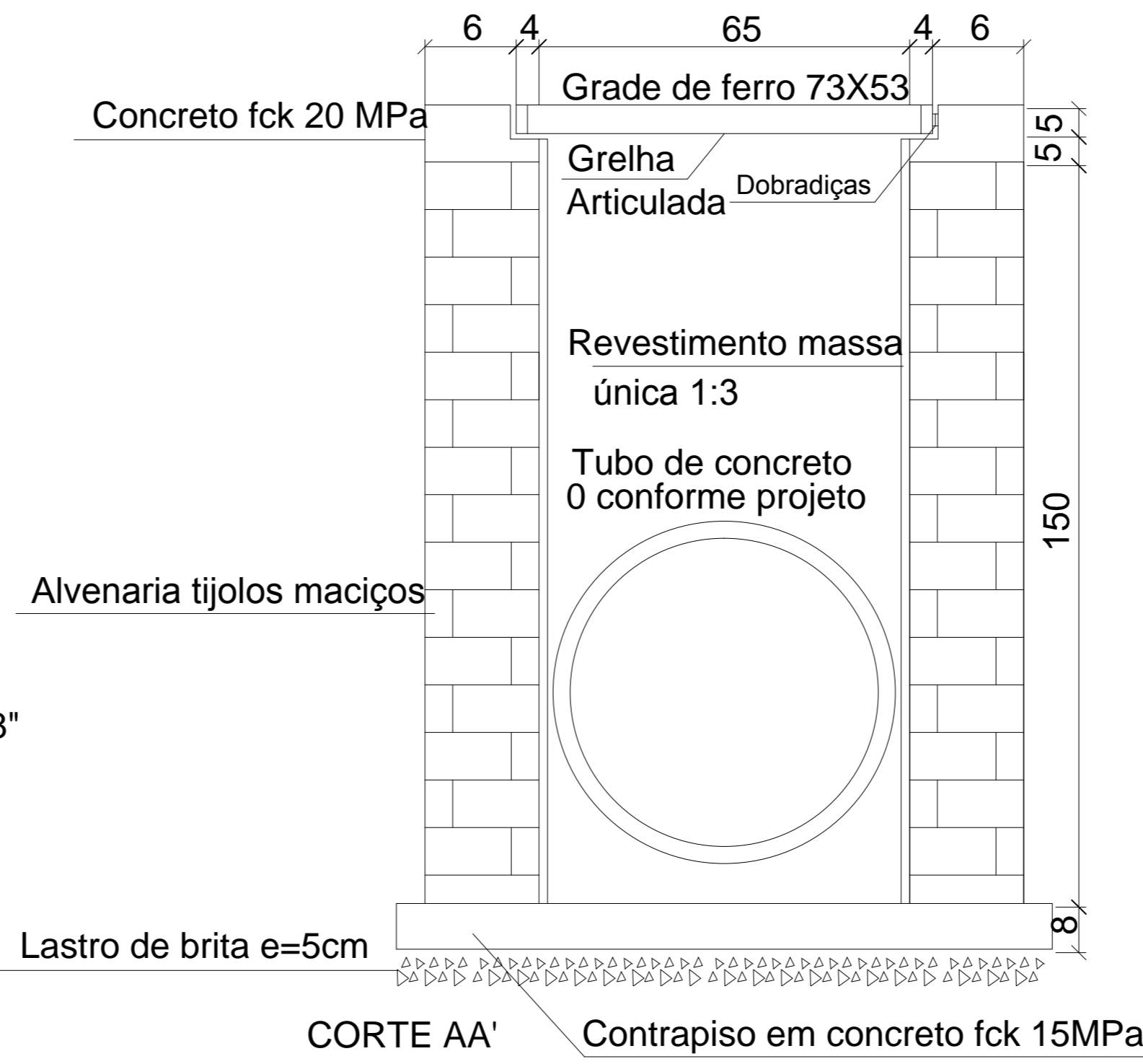


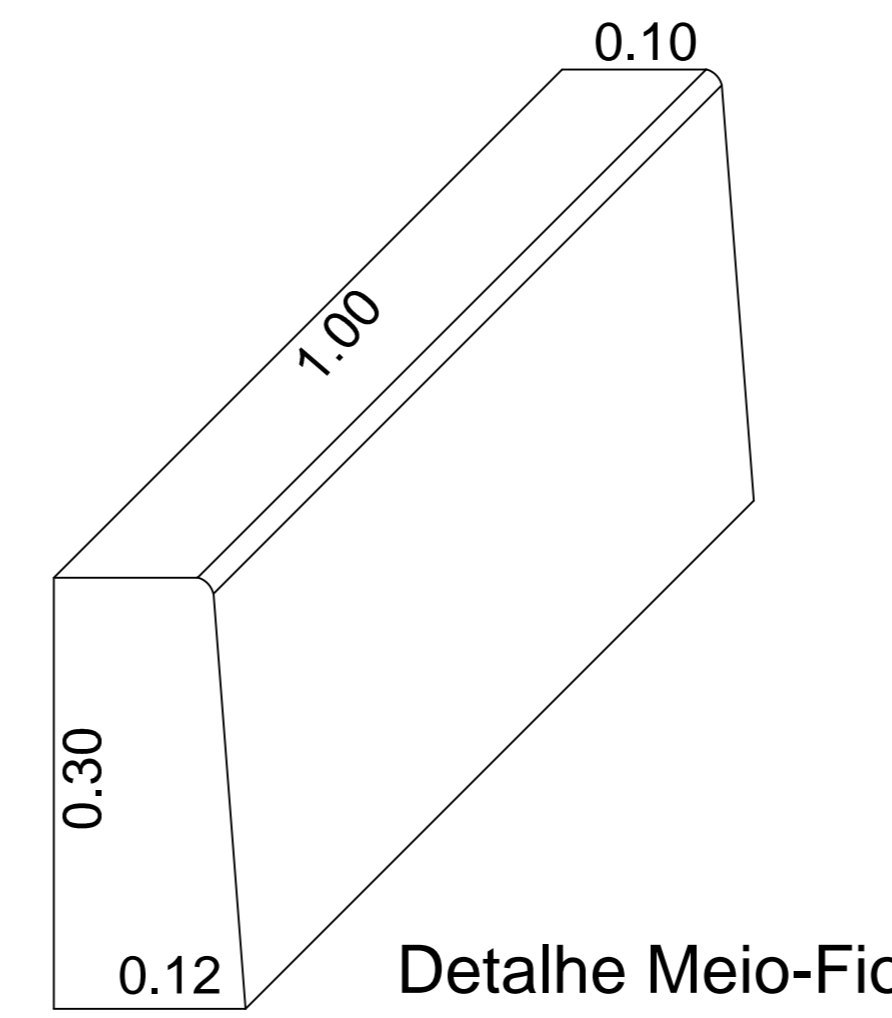
VISTA SUPERIOR



DETALHE GRADE DE FERRO



BOCA DE LOBO Sem Escala

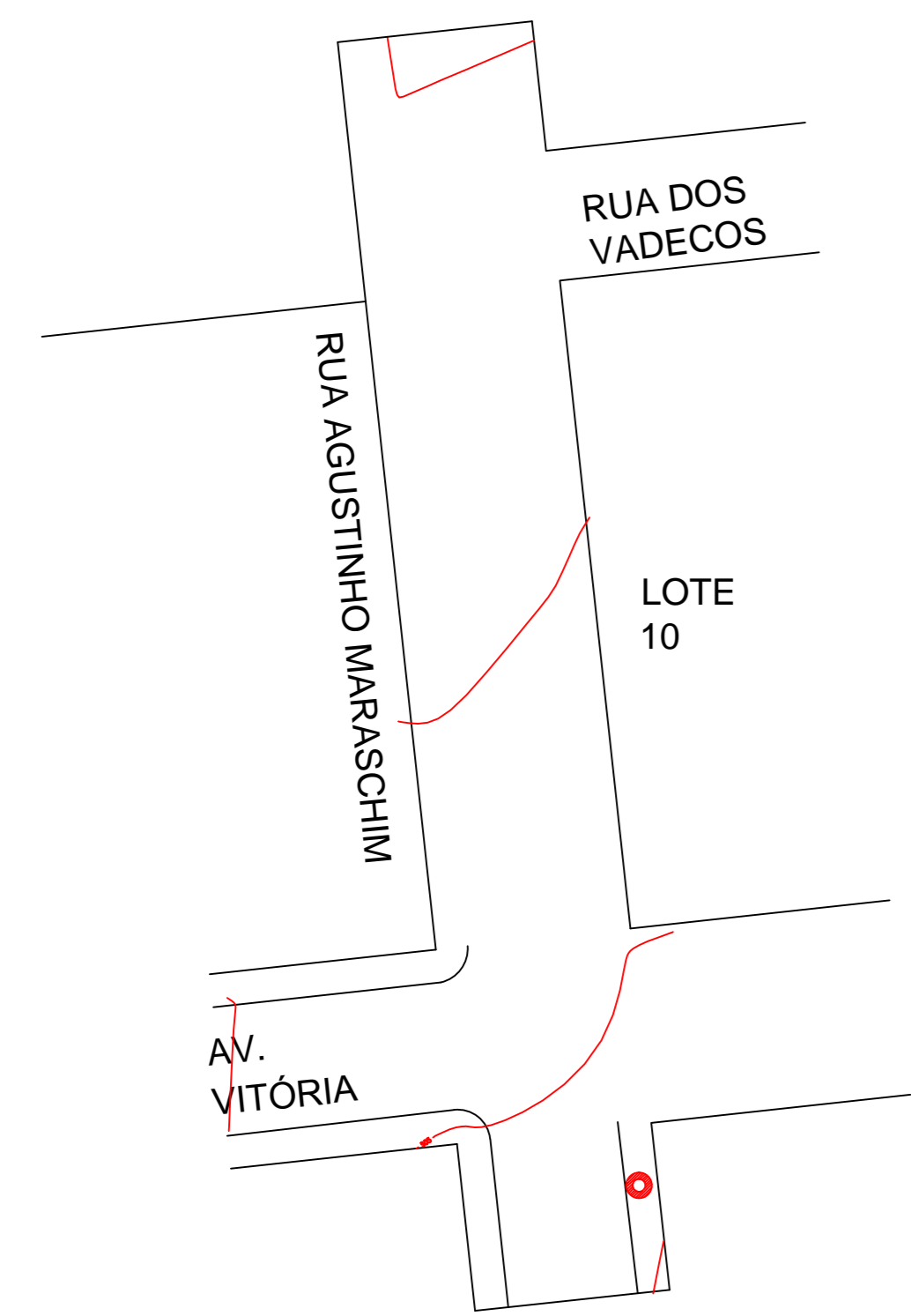


Detalhe Meio-Fio S/ Escala

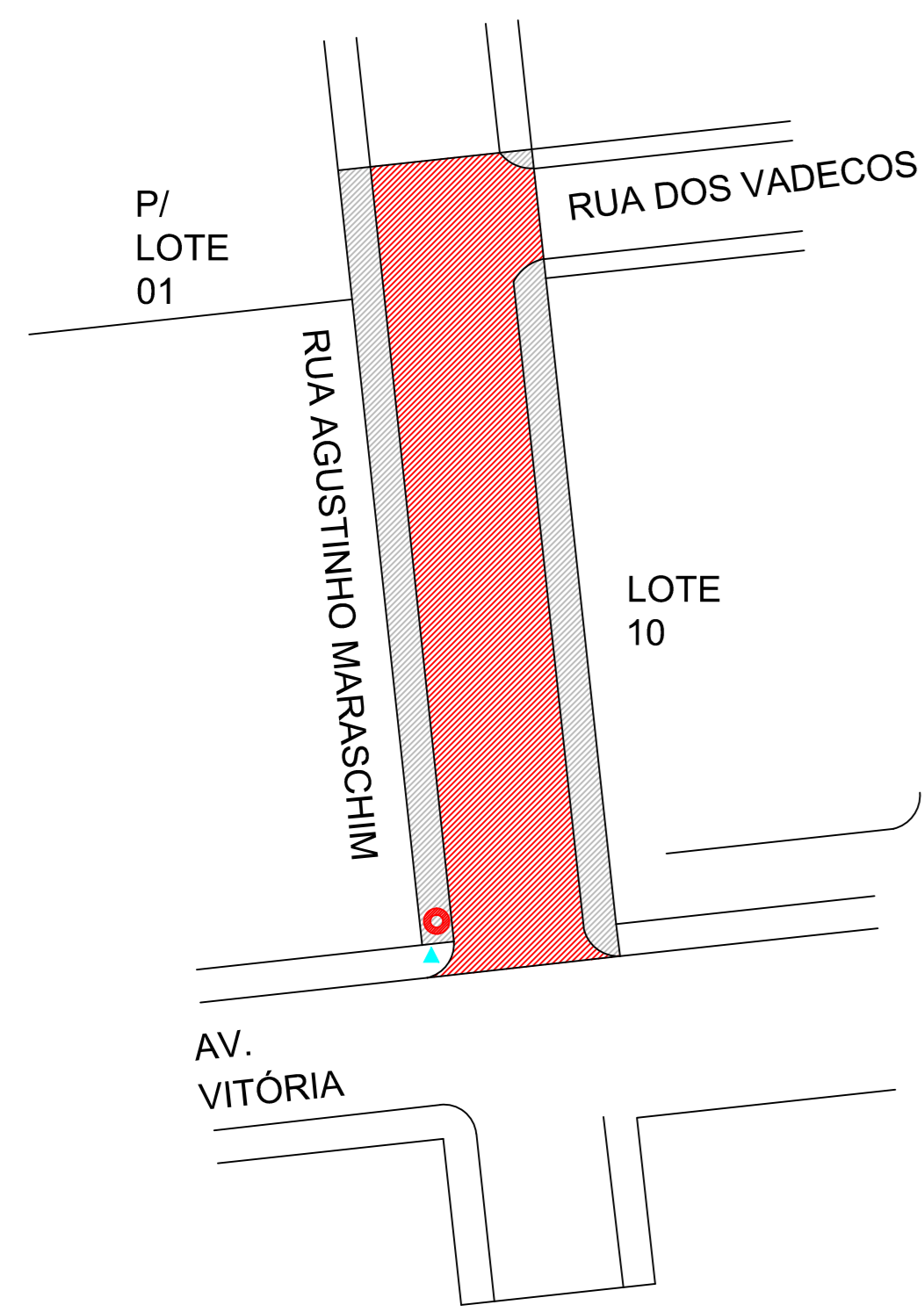
ELEMENTO	QUANTIDADE
Pavimentação	960,00m ²
Passeios	313,75m ²
Meio Fio	125,50m

LEGENDA

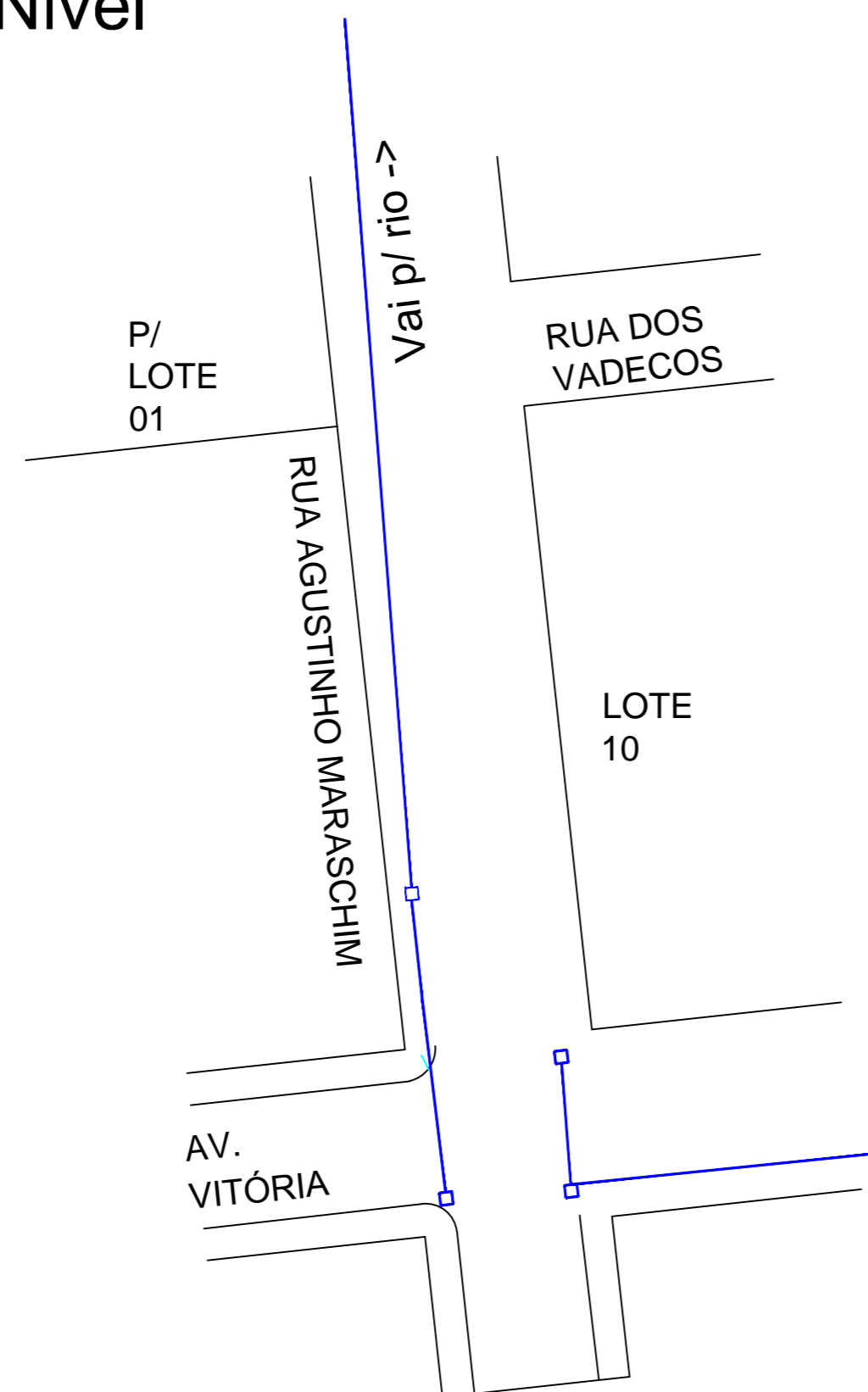
- Boca de Lobo e Drenagem a Executar
- Boca de Lobo e Drenagem Existente
- Trecho a Pavimentar
- Pavimentação de passeios com pedrisco
- Placa de Sinalização tipo Pare Existente
- Placa de Sinalização tipo Pare a Implantar
- Placa de Sinalização de regulamentação de velocidade a Implantar
- Placa de Identificação de Rua a Implantar
- Placa de Identificação de Rua Existente
- Rampa de concreto para PNE



Planta Baixa Curvas de Nivel

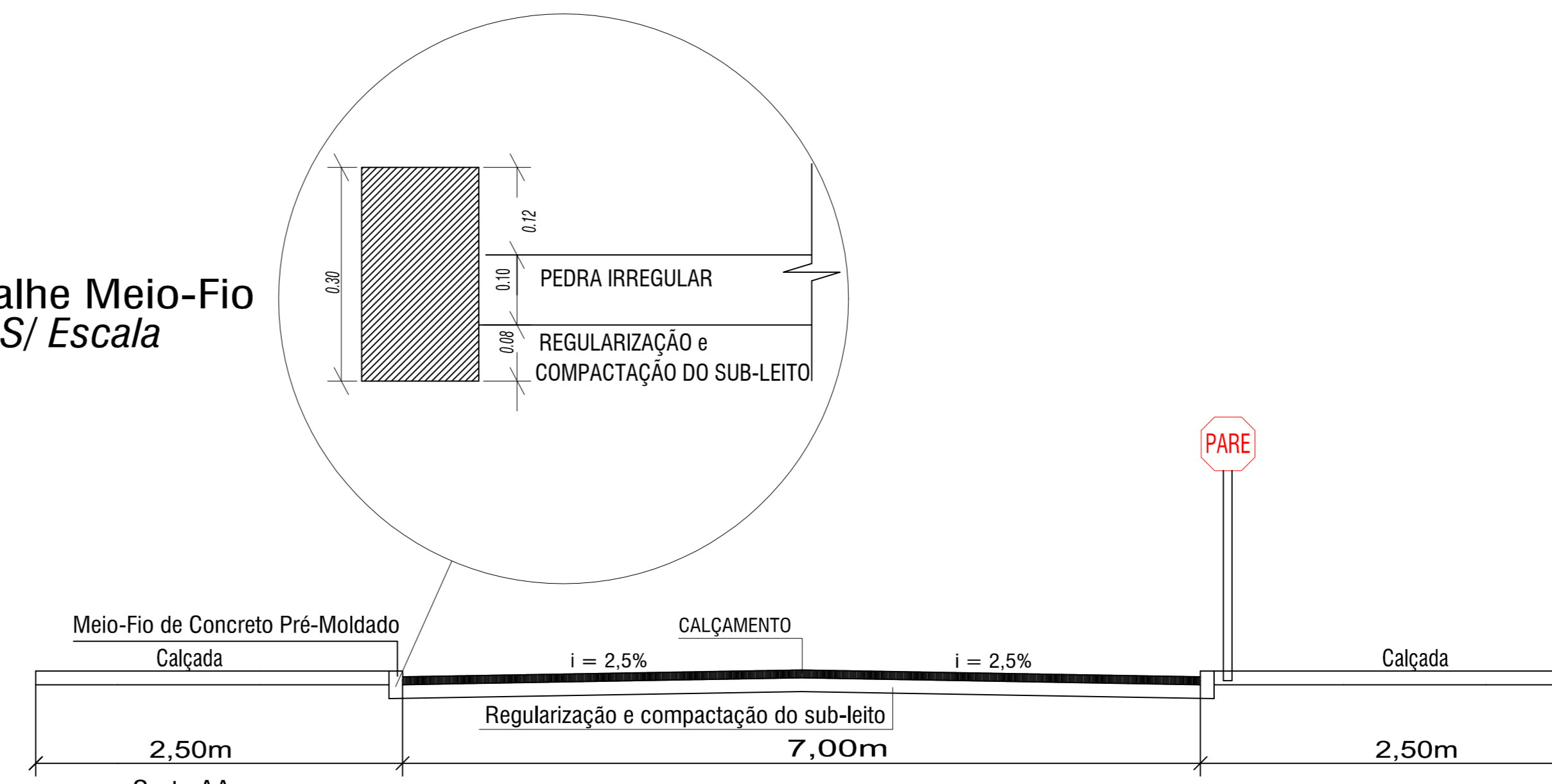


Planta Baixa Curvas de Nivel

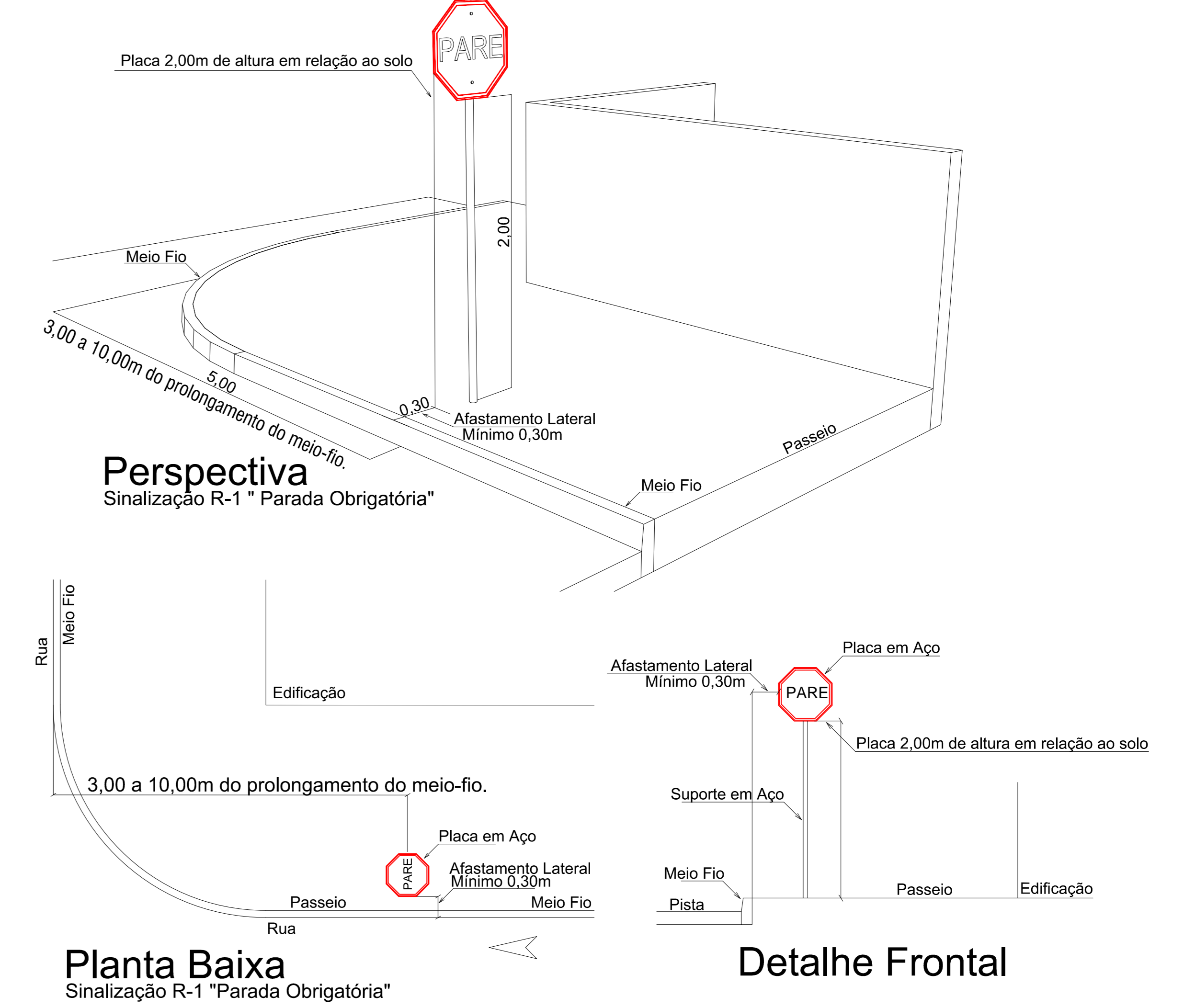


Planta Baixa Drenagem

Detalhe Meio-Fio S/ Escala



DETALHE SINALIZAÇÃO



Perspectiva

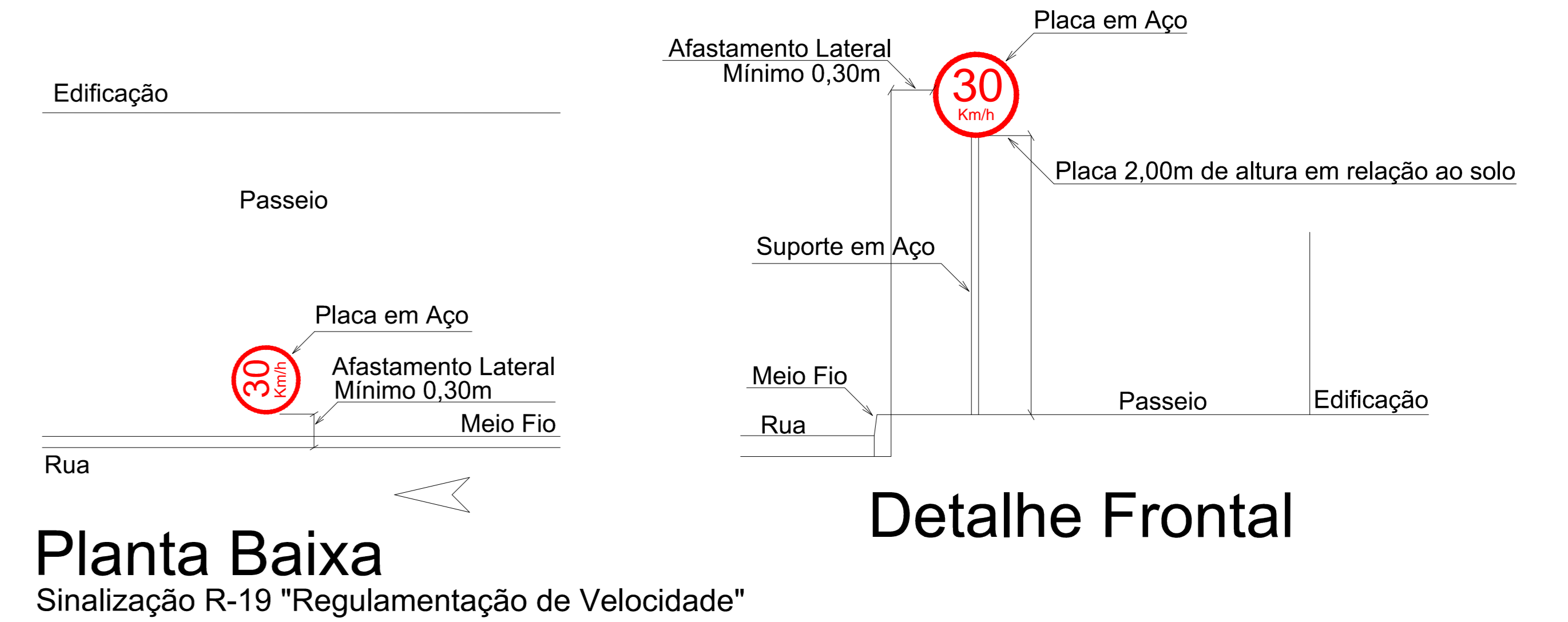
Sinalização R-1 "Parada Obrigatória"

Planta Baixa

Sinalização R-1 "Parada Obrigatória"

Detalhe Frontal

DETALHE SINALIZAÇÃO



Planta Baixa

Sinalização R-19 "Regulamentação de Velocidade"

Detalhe Frontal

OBRA EDIFÍCIO RESIDENCIAL			
PROJETO	PROJETO DE CALÇAMENTO		
ESP.	- Detalhes - Plantas - Topografia	FOLHA	01
ESC.	1:100	DATA	Out./2017
		LOCAL	Lajeado Grande-SC
		ÁREA	960,00 m ²
PROPRIETÁRIO	PROJETISTA		
MUNICÍPIO DE LAJEADO GRANDE		Gustavo Henrique de Almeida Pedrosa CREA 122.854-E/SC	