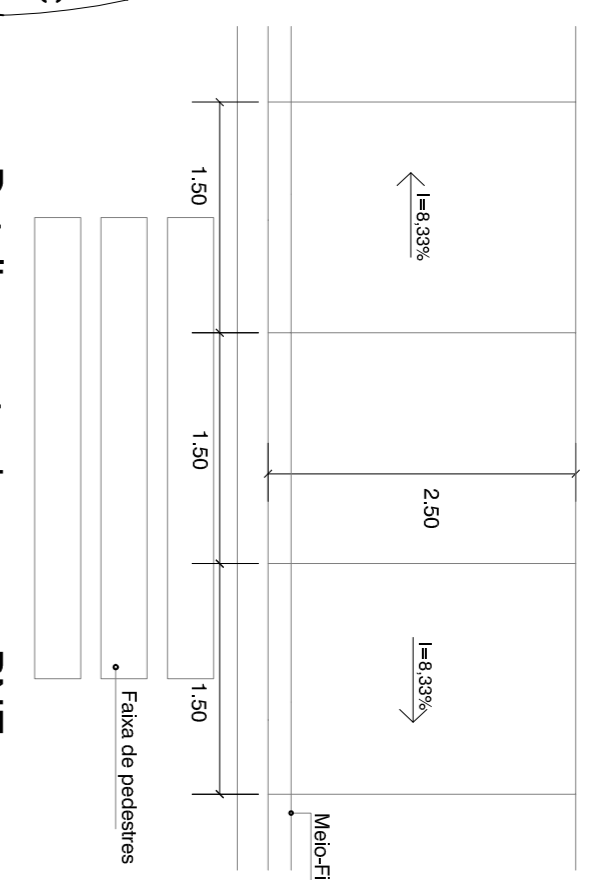
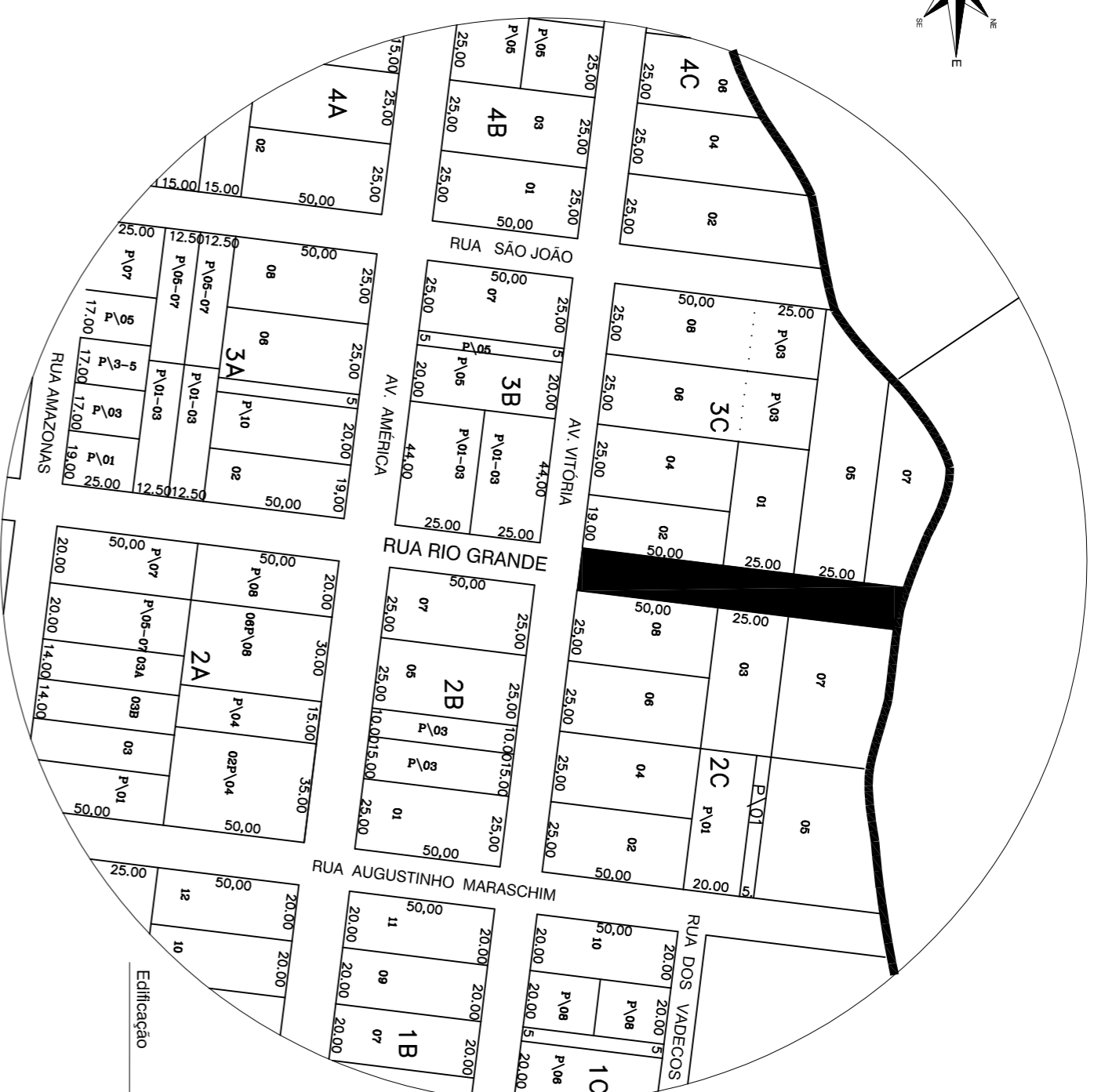
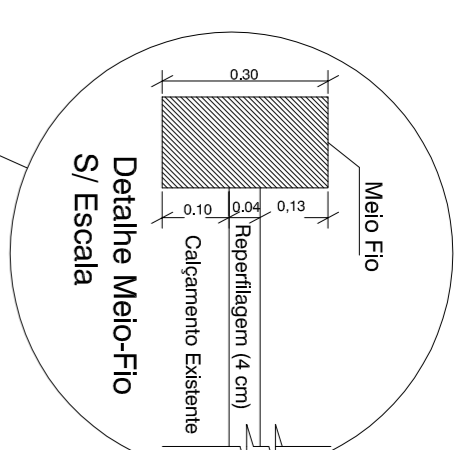


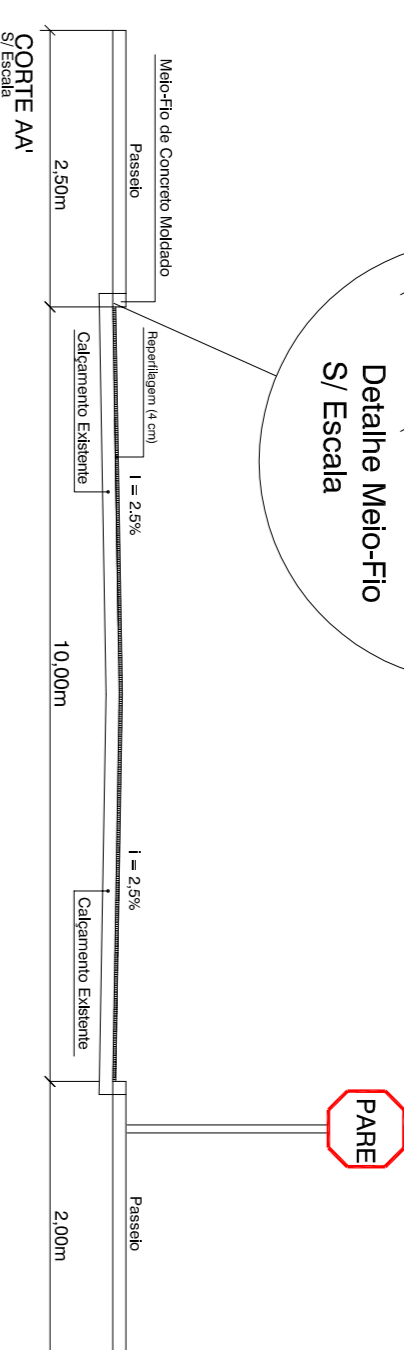
PLANTA DE LOCALIZAÇÃO Sem Escala



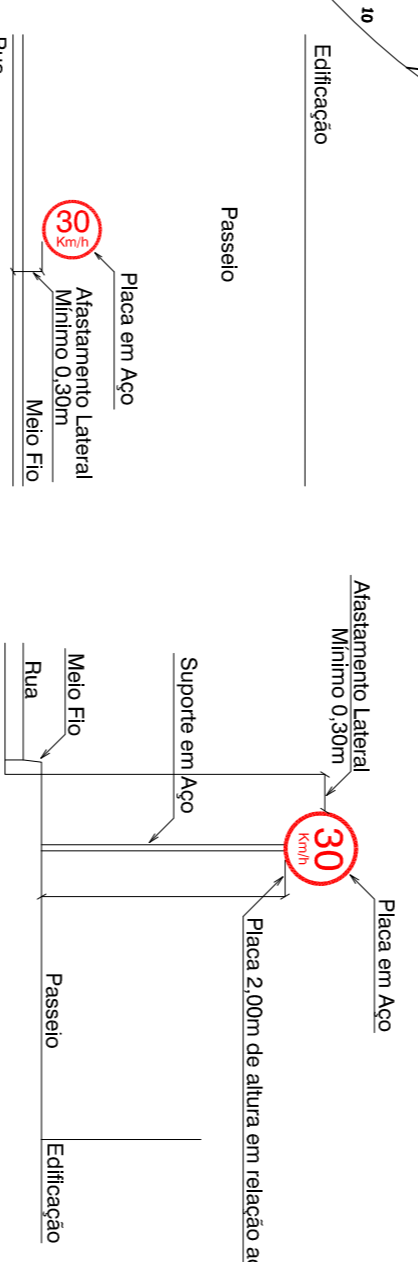
Detalhamento da rampa PNE Sem escala



Detalhe Meio-Fio S/ Escala



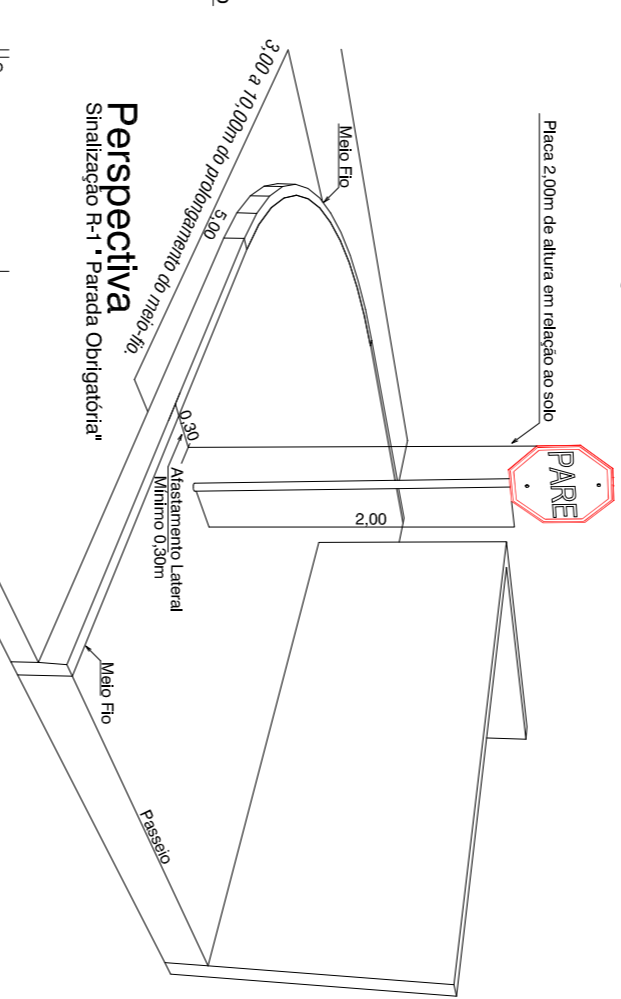
DETALHE SINALIZAÇÃO



Detalhe Frontal

Planta Baixa Sinalização R-19 "Regulamentação de Velocidade"

Sinalização R-19 "Regulamentação de Velocidade"



Perspectiva Sinalização R-1 "Parada Obrigatória"

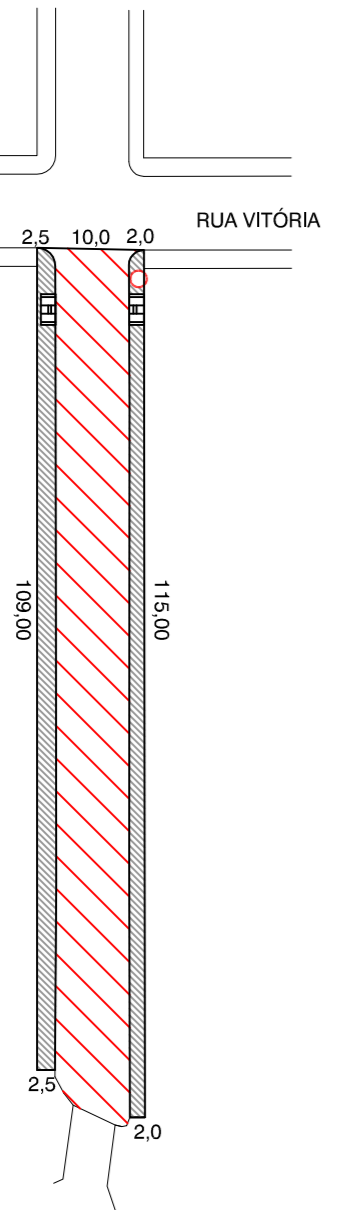
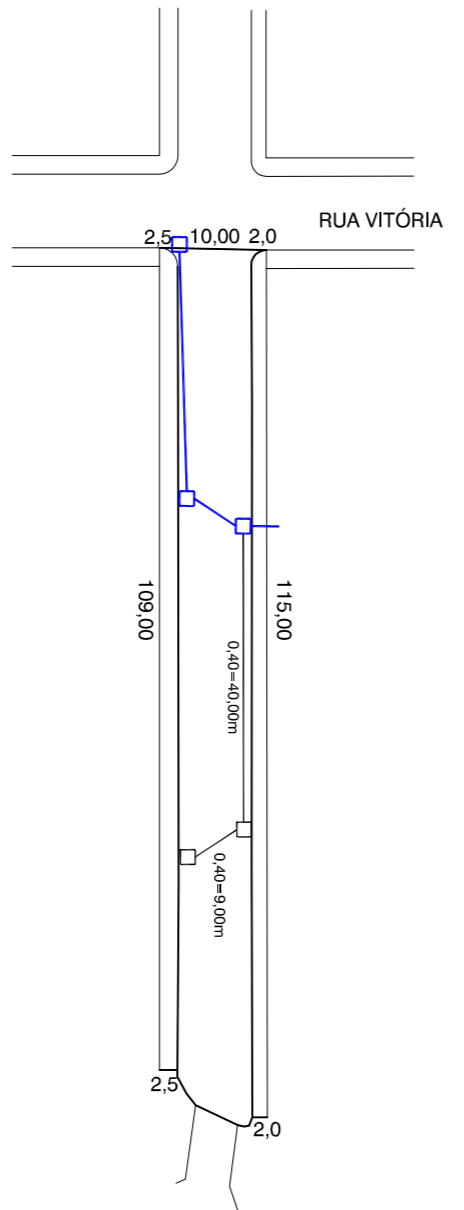
Planta Baixa Sinalização R-1 "Parada Obrigatória"

Sinalização R-1 "Parada Obrigatória"

Detalhe Frontal

Sinalização R-1 "Parada Obrigatória"

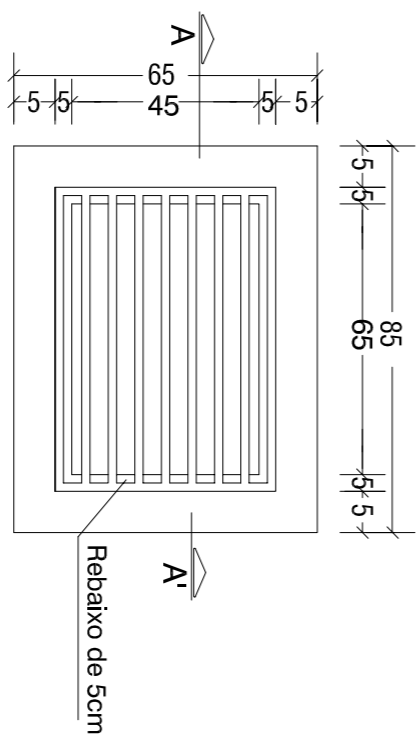
Planta Baixa de Drenagem



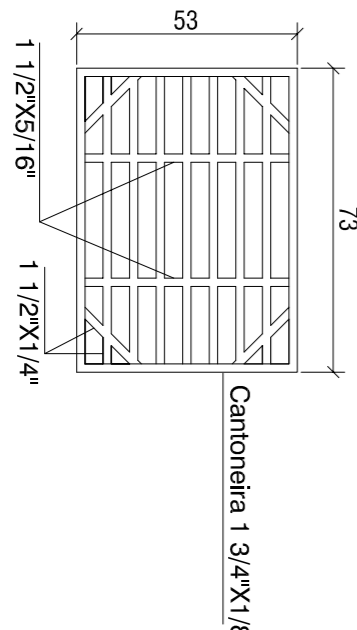
Planta Baixa de Pavimentação e Sinalização

- LEGENDA**
- Boca de Lobo e Drenagem a Executar
 - Boca de Lobo e Drenagem Existente
 - Trecho a Pavimentar = Área 1.170,20m²
 - Faixa de Pedestres 3,00m X 0,40m
 - Pavimentação de passeios com pedrisco
 - Placa de Sinalização tipo Pare Existente
 - Placa de Sinalização tipo Pare a Executar
 - Placa de Identificação de Ruas Existente
 - Placa de Identificação de Ruas a Executar
 - Meio Fio a Executar
 - Rampa de concreto para PNE

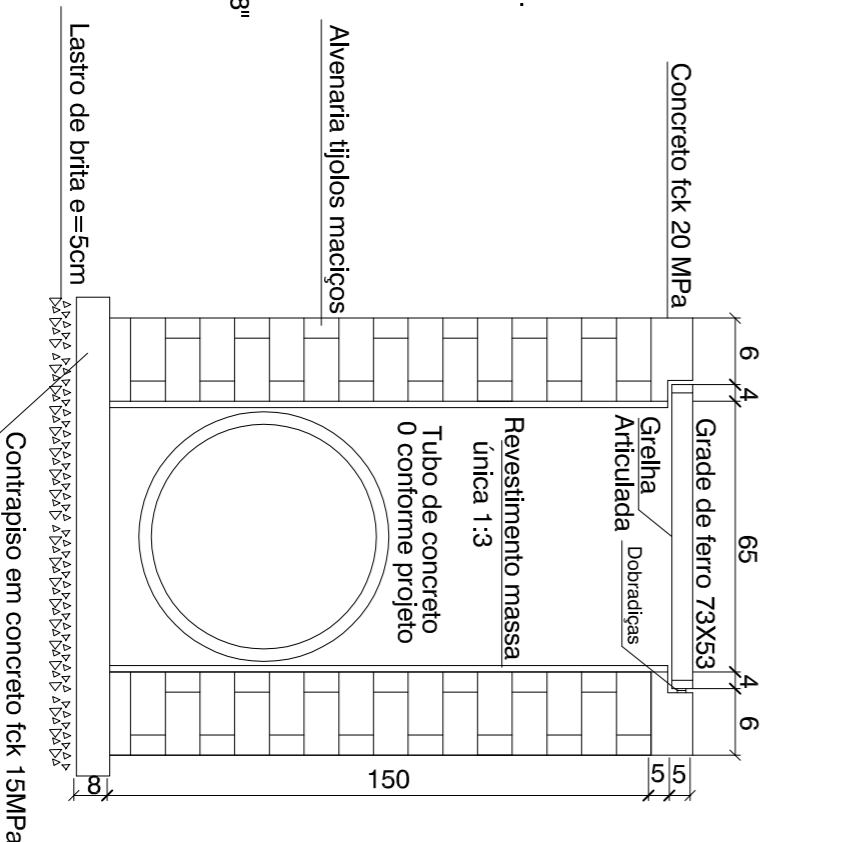
ELEMENTO	QUANTIDADE
Pavimentação	1.170,20m ²
Calçada	517,10m ²




VISTA SUPERIOR



DETALHE GRADE DE FERRO



BOCA DE LOBO Sem Escala



ASSOCIAÇÃO DOS MUNICÍPIOS DO ALTO IRANI

OBRAS:		PAVIMENTAÇÃO ASFÁLTICA - REPERFILAGEM (RUA RIO GRANDE - TRECHO 02)	
MUNICÍPIO:	Lajeado Grande	ESCALA:	H: 1/1000
LOCAL:	Cidade	REQUIZ:	V: 1/100
PROPRIETÁRIO:	Município de Lajeado Grande	DATA:	08/2012
RESP. LEVANTAMENTO:		DESENHO:	Maicon
RESP. TÉCNICO:			